




COMMUNE DE PEGOMAS

PLAN DE PRÉVENTION DES RISQUES
NATURELS PRÉVISIBLES RELATIFS
AUX INONDATIONS

PORTER À CONNAISSANCE Pour le Préfet,
 Le sous-préfet de Nice-montagne
 SPNM-4488

 Yoann TOUBHANS
 Janvier 2020

PRESCRIPTION DU PPR : arrêté du 5 décembre 2017 modifié le 11 mai 2018
 ENQUÊTE DU :
 APPROBATION DU PPR :
 DIRECTION DÉPARTEMENTALE DES TERRITOIRES
 ET DE LA MER 


Légende

Administratif
 Limite communale

Modélisation hydraulique
 • Cotes d'inondation (mNGF)

Aléa de référence

Hauteurs (en m)		Vitesse (en m/s)	
1	Fort	0.5	Fort
0.5	Moderé	0.5	Moderé
0	Faible à modéré	0.5	Moderé


 0 50 100 m
 Echelle : 1/5 000

